



Frankfurt, entourée de verdure © colourbox.de

PAYSAGES VERDOYANTS ET PUISSANCE ÉCONOMIQUE

HESSE

CAPITALE : WIESBADEN (278 300 HAB.)

CAPITALE ÉCONOMIQUE : FRANCFORT-SUR-LE-MAIN (763 000 HAB.)

Berceau de Goethe et des frères Grimm, la Hesse se distingue par ses paysages vallonnés et montagneux, ses forêts, ses vignobles et son climat doux, mais aussi par le caractère de ses villes universitaires et scientifiques (Darmstadt, Giessen, Marbourg, Francfort) ou artistiques (Kassel et sa célèbre Documenta). Patrie de l'optique (Leica), Wetzlar continue d'innover dans ce secteur et se démarque de Wiesbaden, capitale à l'art de vivre spécifique aux villes thermales. En point de mire de la grande région Rhin-Main, Francfort, métropole internationale, économique, scientifique et culturelle, est la

capitale de la finance européenne (siège de la BCE). Son aéroport est le 1^{er} d'Allemagne en termes de trafic de passagers et un des 10 plus importants du monde. Grâce à ses connexions aériennes, ferroviaires, routières et fluviales, Francfort est le 1^{er} site logistique d'Europe (Cargo City). Constitué à 90 % de petites PME, le tissu économique de la Hesse attire les plus grandes entreprises allemandes et internationales (12 500 entreprises étrangères dont 250 françaises). Fier de son patrimoine naturel (second land le plus boisé), la Hesse investit dans l'innovation et les énergies renouvelables.



Ambassade
de la République fédérale d'Allemagne
Paris

Service des Relations publiques et des Médias - www.allemagneenfrance.diplo.de

Ambassade d'Allemagne à Paris @AllemagneDiplo @AllemagneDiplo



TRADITIONS ET GASTRONOMIE

Les traditions sont liées aux saisons et donnent lieu à de nombreuses fêtes viticoles, les Weinfeste. La *Frankfurter Grüne Soße*, le *Kassler* ①, le *Handkäse mit Musik* ② (fromage de vache au lait caillé servi avec de la « musique », une marinade à base de dés d'oignons, de vinaigre, d'huile, de cumin, de poivre et de sel) sont les grandes spécialités régionales tout comme le jus de pommes, l'*Apfelwoi*, le Riesling du Rheingau, ou la bière.



LE SAVIEZ-VOUS ?

Les frères Grimm, à l'origine du célèbre recueil de 86 contes traditionnels dont *Le roi Grenouille* ou *Hänsel et Gretel*, sont nés à Hanau, ont grandi à Steinau et Kassel, et ont étudié à Marbourg.



UNE TERRE DE CONTRASTES

La partie sud de la Hesse est la plus densément peuplée. Le Rhin et le Main génèrent un trafic fluvial intense et attirent sur leurs rives les entreprises les plus diverses. La grande région Rhin-Main abrite ainsi une des plus fortes concentrations industrielles. La nature n'est cependant jamais loin. À moins de 30 km à l'ouest de Francfort, le Rhin et le massif du Taunus invitent à une escapade au grand air. Plus à l'est, la Rhön, vestige d'un ancien volcan, dont les sommets avoisinent les 1000 m offre des spots de vol à voile très appréciés.



PARTICULARITÉS

Land très international, la Hesse compte 190 nationalités différentes. Kassel est la capitale de la Route allemande des contes de fées mais accueille également la plus grande exposition d'art contemporain au monde, la Documenta. De renommée internationale, elle se déroule seulement tous les cinq ans et dure 100 jours. La plus grande foire du livre du monde (la *Frankfurter Buchmesse*) a lieu tous les ans à Francfort, la ville qui compte le plus grand nombre de gratte-ciel d'Europe (500 bâtiments de plus de 60 m de hauteur).

LA DEVINETTE

Que désignent les noms : Kellerwald, Rhön, Taunus, Odenwald et Vogelsberg ?

Ce sont les cinq massifs montagneux de la Hesse (*Mittelsgebirge*).

© Ambassade d'Allemagne - Paris, 2021



Le parc et le château Wilhelmshöhe de Kassel : ses jeux d'eau monumentaux datant du XVII^e siècle sont uniques, de même que l'immense statue d'Hercule qui domine la ville.



Wiesbaden, capitale du land : Wiesbaden est une des plus anciennes villes thermales d'Europe. On y trouvait jadis 27 sources d'eaux chaudes, dont 15 sont toujours actives. Goethe, Dostoïevski, Wagner et Brahms y ont pris les eaux.



Rüdesheim est la capitale du Rheingau, un des deux vignobles de Hesse comptant parmi les 13 régions viticoles d'Allemagne.

Située entre Rhin et montagne, le Riesling et le Pinot noir se cultivent sur les pentes exposées plein sud des contreforts du Taunus tandis que sur la Bergstrasse, les cépages sont plus variés (Ruländer, Müller-Thurgau et Grüner Silvaner).

© Ambassade d'Allemagne - Paris, 2021



Champs du Taunus Le Taunus fait partie du massif schisteux rhénan qui surplombe Wiesbaden et Francfort. Il est recouvert de magnifiques forêts et de nombreuses sources d'eau minérale y jaillissent. C'est d'ici que vient l'eau de Seltz (village de Selters).



Darmstadt Sa célèbre université technique et ses nombreux centres aérospatiaux et d'ingénierie, tels que EUMETSAT, le nouveau centre de contrôle de l'agence européenne de satellites météorologiques, valent à Darmstadt le surnom de « ville des sciences ». Elle est aussi connue comme cité de l'Art Nouveau (*Jugendstil*) avec son architecture spécifique. Sa colonie d'artistes *Auf der Mathildenhöhe* et son plus célèbre emblème, la Tour des mariés (*Hochzeitsturm*), sont candidats à une inscription sur la liste du patrimoine mondial de l'UNESCO.










Autrefois séparée de la Thuringe par des barbelés et des miradors, l'ancienne bande frontalière interallemande appelée **le « ruban vert »** (Grünes Band), est devenue un lieu de préservation de la faune et de la flore.

© colourbox.de






© colourbox.de



Légende

-  Sites du patrimoine mondial de l'Unesco
-  Limes de Germanie supérieure-Rhétie (patrimoine mondial de l'Unesco)
-  Sites remarquables
-  Point culminant
-  Patrimoine naturel mondial
-  Lacs
-  Cours d'eau/fleuves

Zone urbaine par nombre d'habitants


-  > 1.000.000
-  < 1.000.000
-  < 500.000
-  < 100.000
-  < 10.000

Le limes : système de fortifications établies le long des frontières de l'Empire romain. Le camp romain de Saalburg en est un des vestiges.

© GeoBasis-DE/BKG 2020

6,3
MILLIONS D'HABITANTS
7,5% de la population fédérale

298 HAB./KM²



FORÊT : 39.8%
de la superficie du land



ESPACE AGRICOLE : 41%
de la superficie du land

ÉCONOMIE

Services
Chimie et Pharmacie
Automobile, Machines,
Logistique, Aéronautique
Optique, TIC

PERSONNALITÉS

Justus von Liebig (chimiste)
Georg Büchner
(écrivain, révolutionnaire)
Oskar Barnack
(inventeur de l'appareil photo)
Sebastian Vettel (pilote de formule 1)

SITES UNESCO

Les vestiges de l'abbaye de Lorsch
Le site fossilifère du puits de Messel
Le parc naturel
Bergstraße-Odenwald